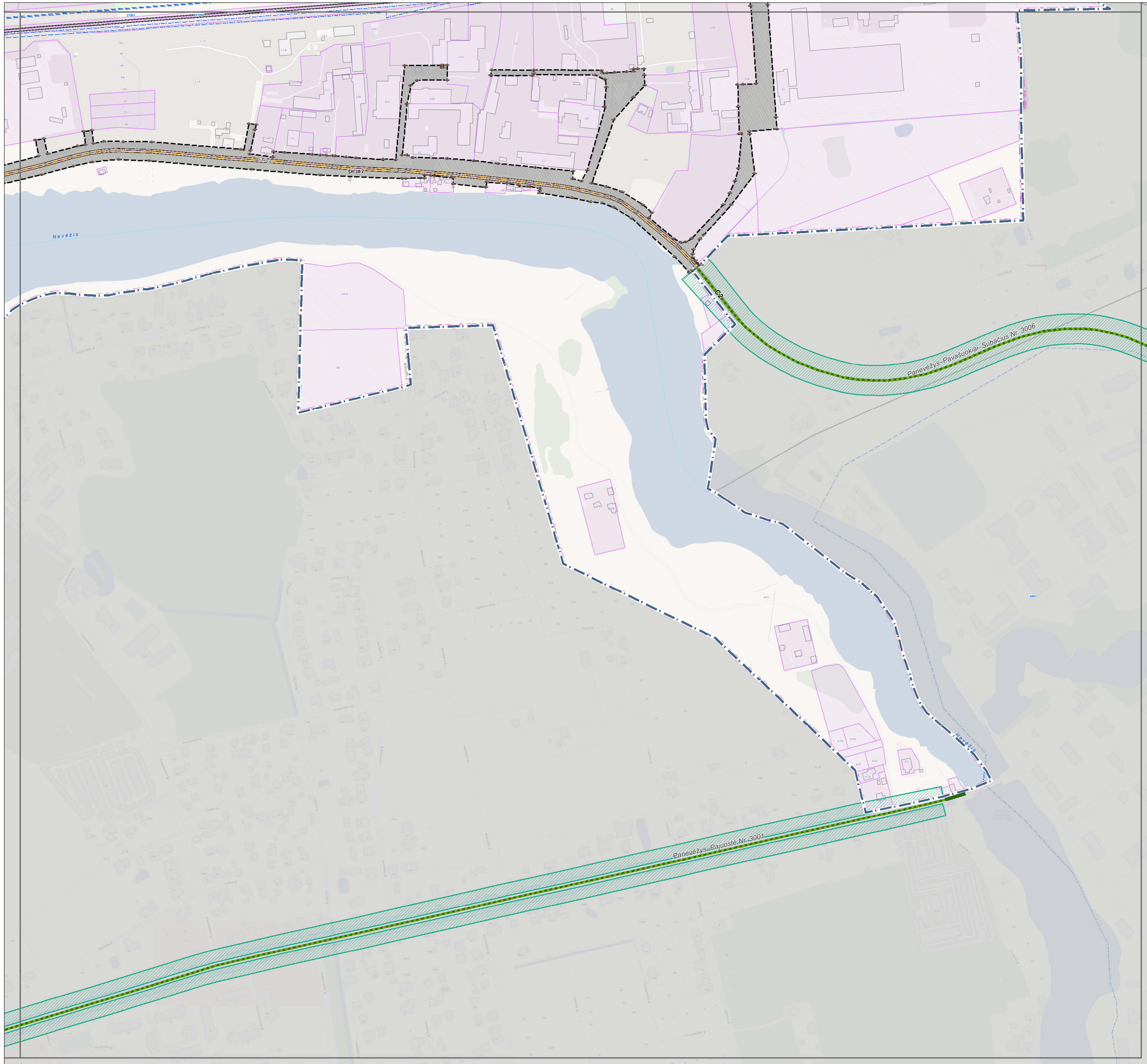

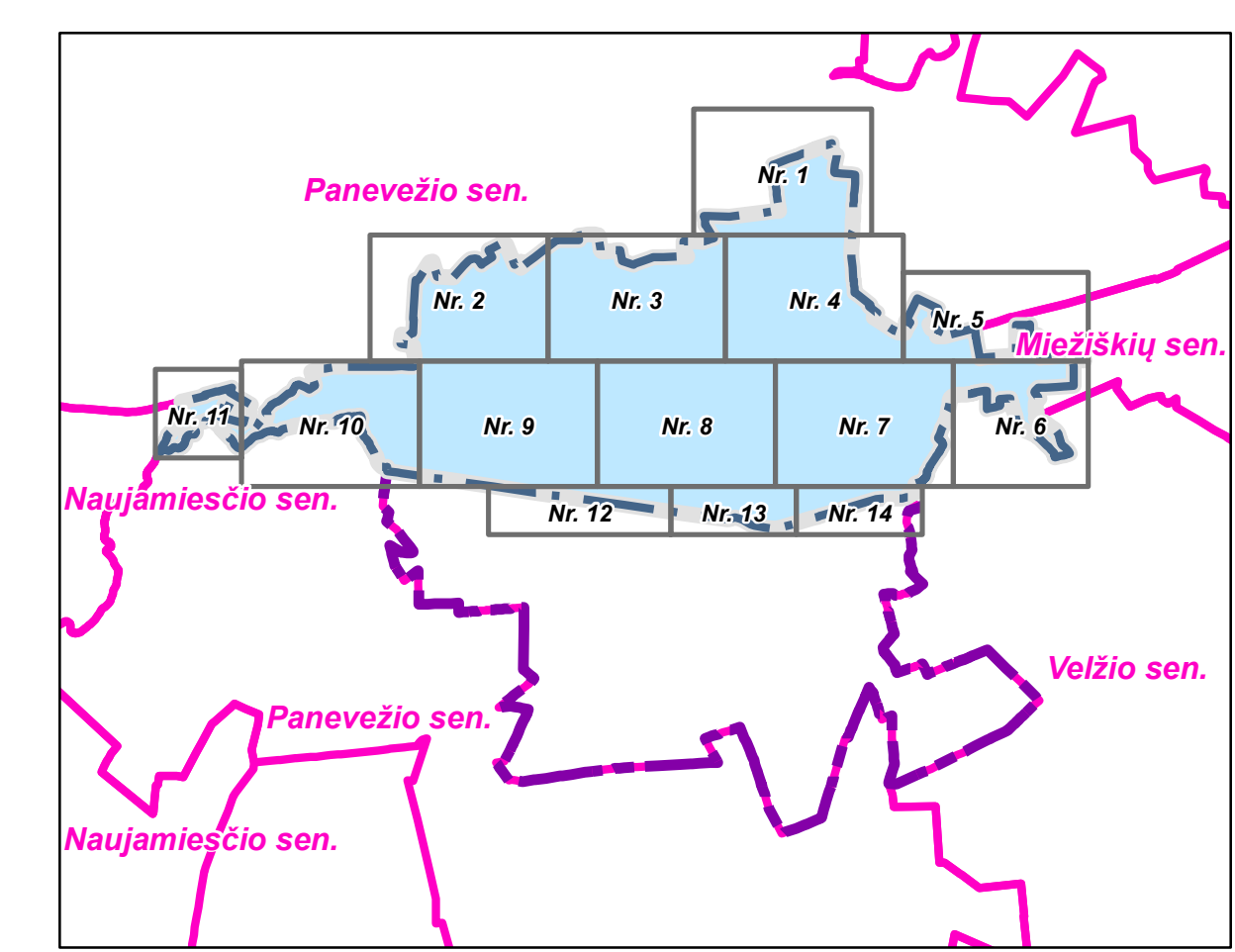


PANEVĖŽIO MIESTO (ŠIAURINĖS DALIES) SUSISIEKIMO KOMUNIKACIJŲ SPECIALUSIS PLANAS



- SUTARTINAI ŽYMĖJIMAI**
- Administracinės ribos**
- Panevėžio miesto administracinė riba
 - Specialiojo plano galiojimo riba
- Saugomi objektai**
- Kultūros paveldo objekto riba
- Žemėnauda**
- Geležinkelis
 - Užmišys, sodai
 - Miškas
 - Kapinės
 - Pastatai
- Esamų gatvių atšakų linijos registruotos VI „Registru centras“**
- B1 kategorijos gatvės atšakų linija
 - B2 kategorijos gatvės atšakų linija
 - C1 kategorijos gatvės atšakų linija
 - C2 kategorijos gatvės atšakų linija
 - D1 ir D2 kategorijos gatvės atšakų linija
- Territorijų planavimo dokumentais suplanuoti ir planuojamų gatvių atšakų linijos**
- B1 kategorijos gatvės atšakų linija
 - B2 kategorijos gatvės atšakų linija
 - C1 kategorijos gatvės atšakų linija
 - C2 kategorijos gatvės atšakų linija
 - D1 ir D2 kategorijos gatvės atšakų linija
- Žemės sklypų ribos**
- Planuojamos esamų gatvių žemės sklypų ribos
 - Žemės sklypų ribos (duomenys iš VI „Registru centras“)
 - Žemės sklypų ribos suplanuotoms teritorijoms teritorijų planavimo dokumentais
 - Įdėtinųjų sklypų ribos (duomenys iš VI „Registru centras“)
- Esama magistralio dujotiekio linija**
- Panevėžio dujų skirstymo stotis - SAZ, riba 500 m.
 - Magistralinio dujotiekio po 25 m. nuo MD abiejų apsaugos zona
 - Magistralinio dujotiekio 1 m. nuo kaimo vietovės veninio teritorijos riba po 100 m. nuo MD abiejų
 - Magistralinio dujotiekio projektinės dokumentacijos dariniai po 300 m. nuo MD abiejų riba magistraliniam dujotiekio eksploatacinei organizacijai
 - Dujų skirstymo stoties sąrtarinė apsaugos zona
 - Planuojamų žemės sklypų kampų posūkių taškai
 - Gatvių atšakų linijų posūkių taškai
- Esami viešpatybinės reklamos keliai**
- Magistraliniai keliai
 - Krašto keliai
 - Rajoniniai keliai
 - Esamų viešpatybinės reklamos kelių apsaugos zona nuo kelių linijų ir abiejų pusių: magistralinio kelio A17 - po 70 metrų; krašto kelių - po 50 metrų; rajoninių kelių - po 20 metrų.
 - Numatoma automobilių kelių gatvių, sąrtarinė karnizų - spręsti žemėnaudo lygmenis teritorijų planavimo dokumentais ir/ar techniniai projektai

Koordinatų sistema: Lietuvos koordinatų sistema LKS-64.
 Kartografinis pagrindas: Lietuvos Respublikos teritorijos M 1:10 000 skaitmeninis vektorinis vektorinis žemėlapis OIKT-VLT.
 © 2013 © Nacionalinė žemės tarnyba prie Žemės ūkio ministerijos, 2013.
 Lietuvos Respublikos teritorijos M 1:10 000 skaitmeninis vektorinis vektorinis žemėlapis OIKT-VLT.
 © 2013 © Nacionalinė žemės tarnyba prie Žemės ūkio ministerijos, 2013.
 Nemokamas turto kadastro, Adresų registracijos duomenys.
 Lietuvos Respublikos šilumos, vėjo ir saulės energijos įstatymas.
 Lietuvos Respublikos šilumos, vėjo ir saulės energijos įstatymas.
 Lietuvos Respublikos šilumos, vėjo ir saulės energijos įstatymas.
 Lietuvos Respublikos šilumos, vėjo ir saulės energijos įstatymas.
 Lietuvos Respublikos šilumos, vėjo ir saulės energijos įstatymas.
 Lietuvos Respublikos šilumos, vėjo ir saulės energijos įstatymas.

GEOMETRA		Panevėžio miesto (šiaurinės dalies) susisiekimo komunikacijų specialusis planas	
Tilniai pr. 8/A, Kaunas. Tel. (07) 312-362, Fax. (07) 311-733		Laido	
Atleisto Nr. 30093	Planavimas	V. Pliedra	Pagrindinis
ADP 1701	Proj. Architektūra	Stasys Nagnas	Brėžinys
	Architektas	Edga Garsa	
	Architektas	Monika Plepiukaitė	
Etapas	Specialiojo planavimo organizavimas - Panevėžio miesto savivaldybės administracijos direktorius		
SP		GKA-0502-SP-SPR-01	Laido laukis 6 14